



GPSMAP 65s




ENCUENTRA TU CAMINO EN ESTE GRAN MUNDO

Explora más terreno con este resistente dispositivo de mano que ofrece una precisión de seguimiento óptima, una pantalla a color de 2,6" y mapas preinstalados.

- No te pierdas ni un detalle con esta gran pantalla a color legible a la luz del sol.
- Indica el camino en ubicaciones difíciles gracias a la tecnología multibanda y la compatibilidad con satélites GNSS ampliada.
- Camina a través del campo gracias a los mapas TopoActive de Europa con capacidad para definir rutas.
- Planifica tu próximo movimiento con los sensores de navegación integrados.
- Organiza tu aventura desde cualquier lugar con el sitio web y la aplicación Garmin Explore™1.
- Viaja con hasta 16 horas de autonomía en el modo GPS.

COMPATIBILIDAD CON GNSS AMPLIADA

La tecnología multibanda y la compatibilidad con GNSS ampliada (GPS, GLONASS, Galileo, QZSS e IRNSS) proporcionan una precisión óptima en terrenos escarpados, cañones urbanos y bosques frondosos.





SENSORES ABC

Utiliza los sensores ABC en cada recorrido; incluyen un altímetro para obtener datos de altura, un barómetro para supervisar los cambios meteorológicos y una brújula electrónica de tres ejes.

MAPAS TOPOACTIVE DE AMERICA PREINSTALADOS

Los mapas TopoActive de America preinstalados proporcionan vistas detalladas de las redes callejeras y todoterreno con rutas, vías fluviales, elementos naturales, distribución del terreno, edificios y mucho más.



NOTIFICACIONES INTELIGENTES

Recibe correos electrónicos, mensajes de texto y alertas directamente en el dispositivo de mano cuando esté vinculado a un dispositivo compatible.

APLICACIÓN GARMIN EXPLORE

Planifica, revisa y sincroniza waypoints, rutas y tracks con el sitio web y la aplicación Garmin Explore 1. Podrás incluso revisar las actividades completadas sobre el terreno.



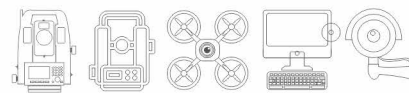
GEOCACHING

Obtén actualizaciones automáticas de cachés de Geocaching Live, con descripciones, registros y sugerencias.

RANURA PARA MICROSD™

Usa tu dispositivo compatible y una tarjeta de memoria microSD para descargar cómodamente los mapas TOPO 24K y ponte en marcha, o accede a los mapas HuntView Plus para ver los tipos y límites de terrenos públicos, así como los nombres de los propietarios de terrenos privados y sus límites.





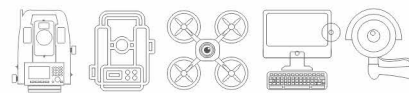
Características físicas y de rendimiento

DIMENSIONES FÍSICAS	6,1 x 16,0 x 3,6 cm
TAMAÑO DE LA PANTALLA (ANCHURA X ALTURA)	3,6 x 5,5 cm; 2,6 pulgadas en diagonal (6,6 cm)
RESOLUCIÓN DE LA PANTALLA (ANCHURA POR ALTURA)	160 x 240 pixels
TIPO DE PANTALLA	TFT transflectiva de 65 000 colores
PESO	217 g con pilas
BATERÍA	2 pilas AA (no incluidas); se recomienda NiMH o litio
AUTONOMÍA DE LA BATERÍA	16 horas
CLASIFICACIÓN DE RESISTENCIA AL AGUA	IPX7
RECEPTOR DE ALTA SENSIBILIDAD	Sí
INTERFAZ	Compatible con mini-USB de alta velocidad y NMEA 0183
MEMORIA/HISTORIAL	16 GB (el espacio de usuario varía en función de los mapas incluidos)

MAPAS Y MEMORIA

MAPAS PREINSTALADOS	Sí (TopoActive de Europa; con función de establecimiento de rutas)
POSIBILIDAD DE AGREGAR MAPAS	Sí
MAPA BASE	Sí





CREACIÓN AUTOMÁTICA DE RUTAS (GIRO A GIRO EN CARRETERA)	Sí
SEGMENTOS DEL MAPA	3000
BIRDSEYE	250 archivos de imágenes BirdsEye
INCLUYE CARACTERÍSTICAS HIDROGRÁFICAS DETALLADAS (LITORALES, LÍNEAS DE COSTA DE RÍOS O LAGOS, HUMEDALES, ARROYOS PERENNES Y ESTACIONALES).	Sí
INCLUYE BÚSQUEDAS DE PUNTOS DE INTERÉS (PARQUES, CAMPINGS, MIRADORES PANORÁMICOS Y SITIOS DE PÍCNIC).	Sí
MUESTRA PARQUES NACIONALES, ESTATALES Y LOCALES, BOSQUES Y ÁREAS NATURALES.	Sí
ALMACENAMIENTO Y CAPACIDAD DE CARGA	Sí (tarjeta microSD™ de 32 GB como máximo)
WAYPOINTS	5000
PISTAS	200
TRACK LOG	10 000 puntos, 200 tracks guardados
RUTAS	200, 250 puntos por ruta; 50 puntos de rutas automáticas
SENSORES	
GPS	Sí
GLONASS	Sí
GALILEO	Sí





QZSS	Sí
IRNSS	Sí
ALTÍMETRO BAROMÉTRICO	Sí
BRÚJULA	Sí (tres ejes con inclinación compensada)
BRÚJULA GPS (MIENTRAS SE ESTÁ EN MOVIMIENTO)	Sí

FUNCIONES INTELIGENTES DIARIAS

CONTROL REMOTO VIRB®	Sí
COMPATIBLE CON GARMIN CONNECT™ MOBILE	Sí
NOTIFICACIONES INTELIGENTES EN DISPOSITIVOS PORTÁTILES	Sí

FUNCIONES PARA ACTIVIDADES DE OCIO Y AL AIRE LIBRE

NAVEGACIÓN PUNTO A PUNTO	Sí
COMPATIBLE CON BASECAMP™	Sí
CÁLCULO DE ÁREAS	Sí
CALENDARIO DE CAZA Y PESCA	Sí
INFORMACIÓN ASTRONÓMICA	Sí
MODO GEOCACHING	Sí (paperless)
COMPATIBLE CON LOS MAPAS PERSONALIZADOS	Sí (500 mosaicos de mapa personalizados)
VISOR DE IMÁGENES	Sí





OUTDOOR APPLICATIONS

COMPATIBLE CON GARMIN EXPLORE™ PARA WAYPOINTS, TRACKS, RUTAS Y ACTIVIDADES	Sí
COMPATIBLE CON EL SITIO WEB GARMIN EXPLORE	Sí

CONEXIONES

CONECTIVIDAD INALÁMBRICA	Sí - Bluetooth®, ANT+®
--------------------------	------------------------

En la caja

- GPSMAP 65s
- Cable USB
- Documentación

